

Министерство науки и высшего образования Российской Федерации  
Федеральное государственное бюджетное образовательное учреждение  
высшего образования  
«Костромской государственный университет»

РАБОЧАЯ ПРОГРАММА ДИСЦИПЛИНЫ (МОДУЛЯ)  
**ЭКОНОМИЧЕСКАЯ И СОЦИАЛЬНАЯ (ОБЩЕСТВЕННАЯ)  
ГЕОГРАФИЯ РОССИИ**


Направление подготовки *44.03.05 Педагогическое образование*


Направленность *Биология, география*

Квалификация (степень) выпускника: Бакалавр

**Кострома**

Рабочая программа дисциплины *Общая экономическая и социальная (общественная) география России* разработана в соответствии с Федеральным государственным образовательным стандартом, приказ № 125 от 22 февраля 2018 г., с учетом примерной основной образовательной программы, включенной в реестр примерных основных образовательных программ, зарегистрировано Министерством юстиции РФ № 50358 от 15 марта 2018 года; в соответствии с учебным планом направления подготовки 44.03.05, *Педагогическое образование (с двумя профилями подготовки) – биология, география*, год начала подготовки 2019.

Разработал:  \_Соколова Татьяна Леонидовна, к.б.н., доцент  
подпись

Рецензент:  Бондаренко Вячеслав Иларионович, к.г.-м.н., доцент  
подпись


УТВЕРЖДЕНО:

На заседании кафедры биологии и экологии  
Протокол заседания кафедры №\_15\_ от \_22.05.2019\_ г.  
Заведующий кафедрой Сиротина Марина Валерьевна, д.б.н, доцент

  
подпись

ПРОГРАММА ПЕРЕУТВЕРЖДЕНА:

На заседании кафедры биологии и экологии:  
Протокол заседания кафедры №\_8\_ от 7мая\_2020\_ г.  
Заведующий кафедрой биологии и экологии:

  
Сиротина Марина Валерьевна, д.биол.н, доцент  
подпись

ПЕРЕУТВЕРЖДЕНО:

На заседании кафедры биологии и экологии  
Протокол заседания кафедры №\_7\_ от \_25 января\_2021\_ г.  
Заведующий кафедрой Сиротина Марина Валерьевна, д.б.н, доцент



## 1. Цели и задачи освоения дисциплины

Конечным результатом изучения данной дисциплины ставится **цель** – формирование готовности к географической оценке экономических и социальных процессов и явлений, происходящих на территории России.

**Задачи** экономической и социальной (общественной) географии России:

- формирование систематизированных знаний в области экономической и социальной географии России и её регионов;

- сформировать представление о месте России в современном мире, ее природно-ресурсном и

- социально-демографическом потенциале, структурной трансформации экономики в переходный период;

- представить характеристику традиционных экономико-географических районов России и основных проблем их современного социально-экономического развития.

Важнейшими чертами дисциплины «Экономическая и социальная (общественная) география России» следует считать:

- территориальность и комплексность – важнейшая черта и отличительные признаки, связывающие экономическую и социальную географию с физической и другими географическими и экономическими науками.

- пространственное сопряжение и взаимодействие отраслевых, межотраслевых и территориально-производственных комплексов, инфраструктуры и непроизводственной сферы, основанное на рациональном использовании природных, материальных и трудовых ресурсов, а также экономии затрат, по преодолению несоответствий во взаимном размещении источников сырья, топлива, энергии, мест производства и потребления продукции.

Таким образом, экономическая и социальная география России играет значительную роль среди других экономических наук, изучающих объективные закономерности и своеобразие территориальной организации производительных сил. Анализируется состояние ведущих межотраслевых комплексов страны, проблемы их функционирования и возможные перспективные сценарии развития. Необходимостью экономического роста является развитие научного потенциала, который бы привёл к радикальному изменению развития производительных сил страны.

## 2. Перечень планируемых результатов обучения по дисциплине

В результате освоения дисциплины обучающийся должен:

**Освоить компетенции:** ОПК-8 - способен осуществлять педагогическую деятельность на основе специальных научных знаний.

**Код и содержание индикаторов компетенции:** ОПК-8.1. Демонстрирует владение системой специальных научных знаний в предметной области.

ОПК-8.2. Применяет специальные предметные знания в педагогической деятельности по направленности программы.

**Знать:**

– особенности географического положения России (геополитического, геоэкономического, экономико-географического, военно-стратегического и др.);

– характеристику и особенности природно-ресурсного потенциала России;

– принципы территориального деления России;

– особенности демографических процессов; национальный состав и особенности этнических

процессов с учётом языковой и конфессиональной структур; ситуацию на рынке труда; особенности расселения населения по территории страны;

– специфические черты важнейших межотраслевых комплексов России;

– факторы размещения различных отраслей хозяйства России;

– географические особенности развития различных отраслей хозяйства России;

– особенности отраслевой и территориальной структуры регионов России.

**Уметь:**

– давать оценку современной социально-экономической ситуации в России в целом и отдельных ее регионов;

– объяснять особенности демографической ситуации;

– определять уровень ресурсной обеспеченности регионов России;

– сопоставлять основные демографические, экономические и социальные показатели;

– рассчитывать коэффициенты специализации регионов России;

– определять тенденции развития регионов России.

**Владеть:**

– методами научного описания экономико-географических процессов и явлений;

– навыками чтения географических карт и статистических данных,

– навыками выполнения расчётно-графических работ (заполнение таблиц, построение графиков, схем, навыками расчёта количественных основных демографических показателей и др.);

– навыками построения контурных карт.

### **3. Место дисциплины в структуре ОП ВО**

Дисциплина относится к обязательной части учебного плана. Изучается в 10, 11 семестре. Изучение дисциплины основывается на ранее освоенных дисциплинах/практиках: картография с основами топографии, геология, география почв с основами почвоведения. Изучение дисциплины является основой для освоения последующих дисциплин/практик: производственная

(преддипломная) практика.

#### 4. Объем дисциплины (модуля)

##### 4.1. Объем дисциплины в зачетных единицах с указанием академических (астрономических) часов и виды учебной работы

Виды учебной работы,	Очная форма	Очно-заочная	Заочная
Общая трудоемкость в зачетных единицах			6
Общая трудоемкость в часах			216
Аудиторные занятия в часах, в том числе:			48
Лекции			24
Практические занятия			24
Лабораторные занятия			-
Самостоятельная работа в часах			155
Форма промежуточной аттестации			4, зачет, 9, экзамен

##### 4.2. Объем контактной работы на 1 обучающегося

Виды учебных занятий	Очная форма	Очно-заочная	Заочная
Лекции			24
Практические занятия			24
Лабораторные занятия			
Консультации			
Зачет/зачеты			0,25
Экзамен/экзамены			2,33
Курсовые работы			
Курсовые проекты			
Всего			50,58

#### 5. Содержание дисциплины (модуля), структурированное по темам (разделам), с указанием количества часов и видов занятий

##### 5.1 Тематический план учебной дисциплины

№	Название раздел тема	Всего Часов З.Е.	Лекции	Практич . работы	Лабор. работы	Самостоятел ьная работа
1	<b>Раздел 1 Научные основы территориального развития экономики России.</b> Экономическая и социальная география - наука о размещении и территориальной организации хозяйства	19	2	2		15
2	Закономерности принципы и факторы размещения	23	4	4		15

	производительных сил					
3	Природно-ресурсный потенциал экономики России	21	4	2		15
4	Население и трудовые ресурсы.	21	4	2		15
5	НТП и научный потенциал, научные методы территориальной организации хозяйства.	19	2	2		15
6	Территориальная организация хозяйства: ТЭК, металлургия, Химическая и нефтехимическая промышленность, лесная, ВПК, машиностроение, строительный комплекс, АПК, транспортный комплекс	19	2	2		15
7	<b>Раздел 2. Обзор регионов России</b> Региональная экономика РФ. Экономическое районирование .	21	2	4		15
8	Центральный район, Центрально-чернозёмный, Северный, Волго-Вятский, Северо-Западный, Северо-Кавказский, Поволжье.	29		4		25
9	Западно-Сибирский район ,Уральский, Восточно-Сибирский, Дальневосточный и Калининградская область.	27		2		25
	Итого	216	24	24		155

## 5.2. Содержание:

### **Раздел 1 Научные основы территориального развития экономики России.**

**Тема № 1 Экономическая и социальная география - наука о размещении и территориальной организации хозяйства.** 1. Россия и её место на карте мира среди стран СНГ. Политико-административное деление страны. Международные отношения. Политическая география и геополитика России. 2. Научные основы и общие условия размещения производительных сил и территориальной организации хозяйства России. Пространственное распределение промышленности, сельского хозяйства, строительства, транспорта. Территориальное разделение общественного труда в различных областях и районах с учетом экономических законов, влияние природных условий, культурного наследия, прошлого и исторически сложившихся производственных навыков населения. Связь экономической географии с другими науками: теория, статистика, геология, экология, медицина. Демографический фактор и его влияние на размещение производства.

**Тема № 2 Закономерности принципы и факторы размещения производительных сил.** Закономерности размещения хозяйства: объективные

и субъективные, а именно, неразрывность связи между размещением производительных сил и развитием экономических районов, рациональное использование производственных фондов, природных и трудовых ресурсов в целях повышения производительности общественного труда. Рационализация, специализации межрайонных экономических связей. Факторы, влияющие на территориальное разделение труда: природные условия, территориальное распределение природных ресурсов, численность и плотность населения, экономико-географическое положение страны и отдельных её частей. Исторически сложившаяся специализация ряда экономических районов России. Основные принципы размещения производства: приближение к источникам сырья, топлива, энергии и к районам потребления продукции, первоочередное освоение и комплексное использование многообразия видов природных ресурсов и рациональное расположение производительных сил по территории страны.

**Тема № 3 Природно-ресурсный потенциал экономики России.** Виды природных ресурсов России: минеральные, водные, земельные, биологические. Деление природных (минеральных) ресурсов по степени разведанности, по направлению использования. Два основных вида ресурсов: источники средств существования людей и источники средств производства. Характеристика природных ресурсов, которые имеются в пределах территории РФ.

**Тема № 4 Население и трудовые ресурсы.** Население и трудовые ресурсы. Демография, воспроизводство, миграция, урбанизация, сельское население и расселение населения. Численность и воспроизводство населения. Коэффициенты естественного движения населения. Размещение, миграция, городское и сельское население. Национальный и религиозный состав.

**Тема № 5 НТП и научный потенциал, научные методы территориальной организации хозяйства.** Научные методы территориальной организации хозяйства. НТП России. Показатели расходов и материальных в том числе, на науку и научно-исследовательские и опытно-конструкторские работы в стране. Умственный труд и причины его падения, сбалансированность возрастной структуры научных кадров, снижение материальных стимулов к высококвалифицированному труду ученых и миграция ученых в другие страны мира.

**Тема № 6. Территориальная организация хозяйства: ТЭК, металлургия, Химическая и нефтехимическая промышленность, лесная, ВПК, машиностроение, строительный комплекс, АПК, транспортный комплекс.** Территориальная организация хозяйства: ТЭК, металлургия, Химическая и нефтехимическая промышленность, лесная, ВПК, машиностроение, строительный комплекс, АПК, транспортный комплекс, производство товаров народного потребления. Характеристика отраслей хозяйства РФ. Современное состояние ТЭКа, машиностроения, металлургии черной и цветной, химической, нефтехимической промышленности, лесной промышленности, строительного комплекса, производства товаров народного

потребления, АПК. Природные экономические условия, факторы размещения отраслей. Транспортный комплекс – основа материального производства и самостоятельная отрасль народного хозяйства. Виды транспорта: речной, морской, автомобильный, железнодорожный, воздушный, трубопроводный.

## **Раздел 2. Обзор регионов России**

**Тема № 7 Региональная экономика РФ. Экономическое районирование.** Региональная экономика РФ. Комплексы, районы, регионы, зоны, федеральные округа. Основные принципы районирования в советское время и в Российской Федерации. Европейская зона (8 экономических районов) и Восточная зона (3 крупных экономических района). Экономико-географические проблемы территориальной организации хозяйства страны. Характеристика регионов: состав, природные условия и ресурсы, особенности и территориальная организация хозяйства, население.

**Тема № 8 Центральный, Центрально-чернозёмный, Северный, Волго-Вятский, Северо-Западный, Северо-Кавказский, Поволжье.** Регионы России: Центральный экономический район (г. Москва. Брянская, Владимирская, Ивановская, Тверская, Калужская, Костромская, Московская, Орловская, Рязанская, Смоленская, Тульская, Ярославская области). Северный экономический район (Архангельская, Вологодская, Мурманская области, Карелия и КОМИ республики), Северо-Западный экономический район (Санкт-Петербург, Ленинградская, Новгородская, Псковская, области), Калининградская область. Волго-Вятский экономический район (Нижегородская, Кировская области, Республики Марий Эл, Чувашская, Мордовия). Центрально-Чернозёмный экономический район (Белгородская, Воронежская, Курская, Липецкая, Тамбовская области). Северо-Кавказский экономический район (Ростовская, область, Каснодарский, Ставропольский края, республика Чечня (Ичкерия). Поволжский экономический район (Астраханская, Волгоградская, Саратовская, Пензенская, Самарская, Ульяновская области; республики Калмыкия, Татарстан), республики Башкортостан, Удмуртия),

**Тема № 9 Западно-Сибирский, Уральский, Восточно-Сибирский, Дальневосточный и Калининградская область.** Западно-Сибирский район (Алтайский край республика Алтай Кемеровская Омская Новосибирская Томская Тюменская области), Восточно-Сибирский экономический район (Красноярский край Иркутская Читинская области Бурятия Тува Хакасия – республики), Дальневосточный экономический район (республика САХА (Якутия) Приморский, Хабаровский края, Амурская, Камчатская, Сахалинская области. Внешние экономические связи России с новыми независимыми странами, развитыми странами, развивающимися странами и другими государствами мира.



## 6. Методические материалы для обучающихся по освоению дисциплины

### 6.1. Самостоятельная работа обучающихся по дисциплине (модулю)

Оценка знаний, умений, навыков, характеризующая этапы формирования компетенций по дисциплине «Экономическая и социальная (общественная) география России» осуществляется в ходе текущего и промежуточного контроля.

Текущий контроль организуется в формах:

- устного опроса (фронтальной беседы, индивидуального опроса, докладов);
- контрольных работ;
- проверки письменных заданий (решения практико-ориентированных задач, рефератов);
- тестирования;
- упражнений;
- оценки результатов предметной деятельности студента (контурных карт, картосхем).

№	Название, раздела, темы	Задание	Время выполнения	Методические рекомендации	Форма контроля
1	<b>Раздел 1 Научные основы территориального развития экономики России.</b> Экономическая и социальная география - наука о размещении и территориальной организации	Каково экономико- и политико-географическое положение страны по отношению к СНГ и странам мира, политико- и административное деление, экономические районы, Федеральные округа. Геополитическое влияние России с XVI по XXI век.	15	Для изучения рекомендуются учебники и пособия:  В. И. Видяпин, М. В. Степанова - Экономическая география России, Москва, ИНФРА-М, 2009г.	Отчёт, Контрольная работа, тесты
2	Закономерности принципы и факторы размещения производительных сил	Каковы современные представления о государственной территории. Территория и пространство страны. Заселение России с VIII по XXвек	15	Для изучения рекомендуются учебники и пособия:  В. И. Видяпин, М. В. Степанова - Экономическая география России, Москва, ИНФРА-М, 2009г.	Отчёт, контрольная работа, тесты

3	Природно-ресурсный потенциал экономики России	Что такое географическая среда, природопользование, человеческий фактор воздействия на окружающую среду в сравнении с другими странами мира. Ресурсы России и их освоение. Дать классификацию и хозяйственную оценку природных ресурсов, проблемы использования: по характеру использования, по принципу исчерпаемости.	15	Для изучения рекомендуются учебники и пособия:  В. И. Видяпин, М. В. Степанова - Экономическая география России, Москва, ИНФРА-М, 2009г.	Отчёт, Семинар
4	Население и трудовые ресурсы	Что такое воспроизводство населения. Миграция и её проблемы в стране. Возрастной состав его различие и Последствия для экономики страны. Состав его различие и последствия. Городское и сельское население России. Языковые группы, семьи Состав национальный и религиозный. Урбанизация. Расселение населения. Трудовой потенциал, занятость населения страны.	15	Для изучения рекомендуются учебники и пособия:  В. И. Видяпин, М. В. Степанова - Экономическая география России, Москва, ИНФРА-М, 2009г.	Практическая Контрольная Работы,
5	НТП и научный потенциал, научные методы территориальной организации хозяйства	В чем заключаются всеохватность и универсальность НТР. НТР и её части: наука техника и технология Производство и управление.	15	Для изучения рекомендуются учебники и пособия:  В. И. Видяпин, М. В. Степанова - Экономическая география России, Москва, ИНФРА-М, 2009г.	Отчёт, Консультации

6	Территориальная организация хозяйства: ТЭК, металлургия, Химическая и нефтехимическая промышленность, лесная, ВПК, машиностроение, строительный комплекс, АПК, транспортный комплекс.	Изобразите в виде схемы отраслевой состав Топливно-энергетического комплекса: Нефтяная. Газовая. Угольная. Торфяная. Сланцевая промышленности России. Электроэнергетика	15	Для изучения рекомендуются учебники и пособия: В. И. Видяпин, М. В. Степанова - Экономическая география России, Москва, ИНФРА-М, 2009г.	Отчёт, выполнение практической работы
7	<b>Раздел 2. Обзор регионов России</b> Региональная экономика РФ. Экономическое районирование	Подготовить устное сообщение на тему: Н.П. Кондратьев и его вклад в развитие экономики, технологические циклы. Особенности развития командной и рыночной экономики Стадии развития экономики: доиндустриальный, индустриальный, пост-индустриальный, рыночная система экономики и место государства в ней.	15	Для изучения рекомендуются учебники и пособия: В. И. Видяпин, М. В. Степанова - Экономическая география России, Москва, ИНФРА-М, 2009г.	Отчёт
8	Центральный, Центрально-чернозёмный, Северный, Волго-Вятский, Северо-Западный, Северо-Кавказский, Поволжье	Дайте оценку экономико-географического положения Москвы. На контурной карте отметить границы подрайонов внутри ЦЭР, крупные промышленные центры и их специализацию.	25	Для изучения рекомендуются учебники и пособия: В. И. Видяпин, М. В. Степанова - Экономическая география России, Москва, ИНФРА-М, 2009г.	Отчёт, самостоятельная работа
9	Западно-Сибирский, Уральский, Восточно-Сибирский, Дальневосточный и Калининградская область.	Составьте сравнительную характеристику Восточно-Сибирского и Дальневосточного экономических районов России. Дайте сравнительную экономико-географическую характеристику Приморского и Хабаровского краев.	25	Для изучения рекомендуются учебники и пособия: В. И. Видяпин, М. В. Степанова - Экономическая география	Практическая работа Отчёт

				России, Москва, ИНФРА-М, 2009г.	
--	--	--	--	---------------------------------------	--

## 6.2. Тематика и задания для практических занятий (*при наличии*)

### 6.3. Тематика и задания для практических занятий

#### **Раздел 1 Научные основы территориального развития экономики России. Тема 1. Экономическая и социальная география - наука о размещении территориальной организации хозяйства**

##### **Задания:**

1. Взаимосвязи экономической и социальной географии с другими науками (выполнить схему)
2. Оформить контурную карту «Политико-административная карта России», обозначив на ней все субъекты РФ и их столицы

##### *Методические рекомендации:*

Для изучения рекомендуются учебники и пособия:

В. И. Видяпин, М. В. Степанова - Экономическая география России, Москва, ИНФРА-М, 2009г.

##### **Формы контроля:**

Устные сообщения

Анализ контурных карт

#### **Тема 2. Закономерности принципы и факторы размещения производительных сил**

##### **Задания:**

1. Оцените место России в мире по различным показателям.
2. Оформить контурную карту «Транспортная система России», обозначив на ней Транссибирскую ж.д. магистраль и Байкало-амурскую магистраль, Северный морской путь, города, имеющие международные аэропорты, нефтепровод «Дружба», газопровод «Союз».

##### *Методические рекомендации:*

Для изучения рекомендуются учебники и пособия:

В. И. Видяпин, М. В. Степанова - Экономическая география России, Москва, ИНФРА-М, 2009г.

##### **Формы контроля:**

Устные сообщения

Анализ контурных карт

#### **Тема 3. Природно-ресурсный потенциал**

##### **Задания:**

1. Перечислите благоприятные и неблагоприятные особенности географического положения России.
2. Каковы географические различия в размещении запасов угля в России?

*Методические рекомендации:*

Для изучения рекомендуются учебники и пособия:

В. И. Видяпин, М. В. Степанова - Экономическая география России, Москва, ИНФРА-М, 2009г.

**Формы контроля:**

Устные сообщения

**Тема 4. Население и трудовые ресурсы. Демография, воспроизводство миграция, национальный состав, урбанизация, сельское население и расселение населения**

**Задания:**

- 1) объясните особенности и тенденции изменения численности населения России.
- 2) Каковы особенности размещения населения городов-миллионеров в России?
- 3) Оформить контурную карту «Население России», обозначив на ней города-миллионеры России и дополнительно туристский маршрут «Золотое кольцо».

*Методические рекомендации:*

Для изучения рекомендуются учебники и пособия:

В. И. Видяпин, М. В. Степанова - Экономическая география России, Москва, ИНФРА-М, 2009г.

**Формы контроля:**

Устные сообщения

Анализ контурных карт

**Тема 5 . НТП и научный потенциал, научные методы территориальной организации хозяйства.**

**Задания:**

- 1.каковы особенности отраслевой и функциональной структур экономики России?
- 2.какими путями может развиваться российская экономика?
- 3.что такое технополис? Какое значение будут иметь технополисы при переходе России в постиндустриальное общество?
4. Оформить контурную карту «Электроэнергетика России», обозначив на ней ГРЭС мощностью более 2 тысяч МВт., действующие АЭС, Волжско-Камский и Ангаро-Енисейский каскады ГЭС.

*Методические рекомендации:*

Для изучения рекомендуются учебники и пособия:

В. И. Видяпин, М. В. Степанова - Экономическая география России, Москва, ИНФРА-М, 2009г.

**Формы контроля:**

Устные сообщения

Анализ контурных карт

**Тема 6. Территориальная организация хозяйства: ТЭК, металлургия, Химическая и нефтехимическая промышленность, лесная, ВПК, машиностроение, строительный комплекс, АПК, транспортный комплекс, производство товаров народного потребления.**

**Задания:**

1. Назовите проблемы машиностроения России?
2. Пользуясь атласом сопоставьте размещение крупнейших центров трудоемкого машиностроения России?
3. каковы положительные и отрицательные последствия специализации машиностроения?
4. Оформить контурную карту «Экономическая карта России», обозначив на ней металлургические комбинаты полного цикла, центры тракторостроения, центры автомобилестроения, НПЗ, центры производства алюминия и меди, ареалы выращивания зерновых (пшеница, рис, кукуруза), технических (лен-долгунец, сахарная свекла, подсолнечник), центры производства азотных, фосфорных и калийных удобрений.

*Методические рекомендации:*

Для изучения рекомендуются учебники и пособия:

В. И. Видяпин, М. В. Степанова - Экономическая география России, Москва, ИНФРА-М, 2009г.

**Формы контроля:**

- Анализ тематических карт
- Анализ контурных карт

**Раздел 2. Обзор регионов России**

**Тема 7. Региональная экономика РФ. Экономическое районирование**

**Задания:**

1. по картам атласа уточните транспортные пути Центральной России, идущие к границам.
2. каковы перспективы развития Центрального района?
3. чем отличается ТСХ Черноземного Центра от ТСХ Центрального района?
4. по картам атласа определите какие железные дороги и водные пути связывают Европейский Север и Центральную Россию.
5. оформите контурную карту «Автомобильная промышленность Поволжья».
6. Номенклатура по России (найти и показать на карте)

1. Европейский Север

Моря: Белое, Онежская губа, Двинская губа, Кандалакшский залив, Соловецкие острова, Баренцево море, о-в Колгуев, арх. Новая Земля, арх. Земля Франца Иосифа, пролив Карские ворота, пролив Маточкин Шар. Озера: Ладожское, Онежское, Белое, Кубенское, Сегозеро, Выгозеро, Ковдозеро, Имандра. Реки: Северная Двина, Сухона, Печора, Мезень, Волхов, Нева, Дон, Свирь, Кемь, Суна (водопад Кивач). Беломоро-Балтийский канал. Горы: Хибины, Тиманский кряж. Кольский полуостров, Канин полуостров, Лапландский заповедник.

## 2. Центр России

Балтийское море, Финский залив, Рижский залив, Куршская коса. Озера: Чудское, Псковское, Ильмень, Селигер. Водохранилища: Рыбинское, Горьковское, Чебоксарское, Куйбышевское, Камское, Воткинское. Реки: Волга, Унжа, Ветлуга, Ока, Кама, Вятка, Урал, Чусовая. Волго-Балтийский канал, Волго-Донской канал, Окско-Донская низм., Мещерская низменность, Валдайская возвышенность, Смоленско-Московская возв., Среднерусская возв., Приволжская возв., Ергени, Уральские горы, части и максимальные вершины. Заповедники: Дарвинский, Приокско-террасный, Ильменский. Золотое кольцо России: восемь основных городов — Сергиев Посад, Переславль-Залесский, Ростов Великий, Ярославль, Кострома, Иваново, Суздаль и Владимир. Дополнительный список: Александров, Боголюбово, Гороховец, Гусь-Хрустальный, Калязин, Кидекша, Москва, Муром, Палех, Плёс, Рыбинск, Тутаев, Углич, Юрьев-Польский, Шуя.

## 3. Юг России

Моря: Черное, Азовское, Таганрогский залив, Каспийское море: Апшеронский полуостров, п-ов Мангышлак. Озера: Эльтон, Баскунчак. Реки: Ахтуба, дон, Хопер, Кубань, Терек, Сулак, Кума. Горы: Большой Кавказ, Малый Кавказ, Эльбрус, Казбек. Ставропольская возвышенность. Заповедники: Астраханский, Жигулевский.

## 4. Сибирь и Дальний Восток

Моря: Карское, Байдарацкая губа, п-ов Ямал, Гыданский п-ов, Лаптевых, Восточно-Сибирское, Чукотское, Берингово, Командорские о-ва, остров Медный, Охотское море, залив Шелихова. Японское море, залив Петра Великого, залив Посъета. Озера: Байкал, Телецкое, Чаны, Кулундинское, Ханка, Кроноцкое. Реки: Обь, Бия, Катунь, Иртыш, Енисей, Ангара, Подкаменная Тунгуска, Нижняя Тунгуска, Лена, Селенга, Амур, Зея, Бурей, Яна, Индигирка, Колыма. Горы: Алтай, гора Белуха, Кузнецкий Алатау, плато Путорана, Бырранга, хребет Джугджур, Яблоновый хребет, Борщовочный хребет, Саяны (Восточный и Западный), Сихотэ-Алинь, Сунтар-Хаята, Верхоянский хребет, хребет Черского, Срединный хребет, Ключевская Сопка. Салаирский кряж. Нагорья: Становое, Алданское, Колымское, Чукотское, Корякское. Кузнецкая котловина, Минусинские котловины, Тувинская котловина, Северо-Сибирская низменность. Заповедники: Баргузинский, Лазовский, Уссурийский, остров Врангеля.

### *Методические рекомендации:*

Для изучения рекомендуются учебники и пособия:

В. И. Видяпин, М. В. Степанова - Экономическая география России, Москва, ИНФРА-М, 2009г.

### **Формы контроля:**

Тестирование

Анализ тематических карт

Анализ контурных карт

## **Тема 8. Центральный, Центральнo-чернозёмный, Северный, Волго-Вятский, Северо-Западный, Северо-Кавказский, Поволжье**

### **Задания:**

1) каковы проблемы внешней торговли России?

*Методические рекомендации:*

Для изучения рекомендуются учебники и пособия:

В. И. Видяпин, М. В. Степанова - Экономическая география России, Москва, ИНФРА-М, 2009г.

### **Формы контроля:**

Анализ тематических карт

## **Тема 9. Западно-Сибирский, Уральский, Восточно-Сибирский, Дальне-Восточный и Калининградская область.**

### **Задания:**

1) Подготовить развернутое описание двух международных экономических организаций в которых участвует Россия, презентации, теста группировкам на 10-20 тестовых заданий и картосхемы группировки. (по выбору студента).

*Методические рекомендации:*

Для изучения рекомендуются учебники и пособия:

В. И. Видяпин, М. В. Степанова - Экономическая география России, Москва, ИНФРА-М, 2009г.

### **Формы контроля:**

Проверка картосхем

Анализ тематических карт

## **6.4. Методические рекомендации для выполнения курсовых работ (проектов) при наличии *Не предусмотрены***

## **7. Перечень основной и дополнительной литературы, необходимой для освоения дисциплины (модуля)**

### ***Основная:***

1. Экономическая и социальная география России : учеб. для студ. высш. учеб. заведений / под ред. А. Т. Хрущева. - 2-е изд., стер. - М. : Дрофа, 2002. - 672 с., [21] отд. л. цв. карт. : ил. - (Высшее образование). - ISBN 5-7107-6092-7 : 106.02. 15 экз.

2.Алексеев, А.И. Россия: социально-экономическая география : учебное пособие / А.И. Алексеев, В.А. Колосов. - М. : «Новый хронограф», 2013. - 708 с. - (СОЦИАЛЬНОЕ ПРОСТРАНСТВО). - ISBN 978-5-94881-226-7 ; То же [Электронный ресурс]. - URL: <http://biblioclub.ru/index.php?page=book&id=228345> (19.01.2015).

Экономическая география России : учебник / Т.Г. Морозова, М.П. Победина, С.С. Шишов и др. ; под ред. Т.Г. Морозова. - 3-е изд., перераб. и доп. - М. : Юнити-Дана, 2012. - 480 с. - (Золотой фонд российских учебников). - ISBN 978-5-238-01162-2 ; То же [Электронный ресурс]. - URL:<http://biblioclub.ru/index.php?page=book&id=118552> (19.01.2015).

3.Алексейчева, Е.Ю. Экономическая география и регионалистика : учебник / Е.Ю. Алексейчева. - М. : Дашков и Ко, 2012. - 376 с. - (Учебные издания для бакалавров). -



ISBN 978-5-394-01244-0 ; То же [Электронный ресурс]. -  
URL: <http://biblioclub.ru/index.php?page=book&id=116014>(19.01.2015).

#### **Дополнительная:**

1. Бутов, В. И. Экономическая и социальная география зарубежного мира и Российской Федерации : учеб. пособие для сред. учеб. заведений. - 2-е изд., перераб. и доп. - Москва; Ростов-на-Дону : МарТ, 2006. - 208 с. - (Учеб. курс). - ГСЭ. - ISBN 5-241-00672-9 : 65.00. 5 экз.

2. Вавилова, Е. В. Экономическая география и регионалистика : учеб. пособие для студ. высш. учеб. заведений. - 2-е изд., перераб. и доп. - М. : Гардарики, 2003. - 148 с. - (НОМО FABER). - Библиогр.: с. 146-148. - ISBN 5-8297-0154-5 : 80.00. 1 экз.

3. Выполнение рефератов по экономической и социальной (общественной) географии России : (метод. рекомендации) / Федеральное агентство по образованию [и др.] ; [авт.-сост.: Д. С. Марков, Е. А. Шувалова]. - Шуя : Весть, 2006. - 44 с. - Библиогр.: с. 18. - 30.00. 1 экз.

4. Морозова, Т. Г. Экономическая география России : учеб. пособие для студ. высш. учеб. заведений. - М. : ЮНИТИ, 2000. - 528 с. - ISBN 5-238-00074-X : 60.00. 3 экз.

5. Экономическая география России : [учеб. для студ. высш. учеб. заведений] : рекомендовано МО РФ / под ред. Т. Г. Морозовой. - 3-е изд., перераб. и доп. - М. : ЮНИТИ-ДАНА, 2007. - 479 с. - (Серия "Золотой фонд российских учебников"). - ISBN 978-5-238-01162-2 : 285.00. 1 экз.

#### **8. Перечень ресурсов информационно-телекоммуникационной сети «Интернет», необходимых для освоения дисциплины**

[geo.1september.ru](http://geo.1september.ru) (газета «География»)

[rgo.ru](http://rgo.ru) (раздел «Учителям»)

[openclass.ru](http://openclass.ru)

[www.maps.com](http://www.maps.com) (карты)

Поисковая система по научной литературе Google Scholar [Электронный ресурс]. - Режим доступа: <http://scholar.google.com/>

Поисковая система по научной литературе Google Scholar [Электронный ресурс]. - Режим доступа: <http://scholar.google.com/>

Электронная научная библиотека eLibrary [Электронный ресурс]. - Режим доступа: <http://elibrary.ru>

[www.geonature.ru](http://www.geonature.ru)

<http://mirknig.com>

[ru.wikipedia.org/wiki/Maps](http://ru.wikipedia.org/wiki/Maps)

<http://www.twirpx.com>

[www.schoolmap.igras.ru](http://www.schoolmap.igras.ru)

[www.geotop.ru/periodical/magazine.phtml](http://www.geotop.ru/periodical/magazine.phtml)

<http://www.ecoross.ru>

Универсальная научная поисковая система Scirus [Электронный ресурс]. - Режим доступа: <http://www.scirus.com>

*Информационно-образовательные ресурсы:*

1. *Федеральный портал «Российское образование»;*

2. *Официальный сайт министерства образования и науки Российской Федерации*

Электронные библиотечные системы:

1. ЭБС «Лань» <https://e.lanbook.com>
2. ЭБС «Университетская библиотека online» <http://biblioclub.ru>
3. ЭБС «Znanium» <http://znanium.com>

## 9. Описание материально-технической базы, необходимой для осуществления образовательного процесса по дисциплине

- 1.Мультимедиа-проектор
- 2.Персональный компьютер, ноутбук
3. Экран
- 4.Мультимедиа учебники по географии
- 5.Стенные карты и атласы по географии для учащихся 8-9 классов

<p>Аудитория для проведения занятий лекционного типа, семинарского типа, групповых и индивидуальных консультаций, текущего контроля и промежуточной аттестации Корпус Е, ауд.211</p>	<p>Специализированная мебель; рабочее место преподавателя; мультимедийный проектор; персональный компьютер; доска меловая</p>	<p>Windows XP по лицензии OEM Software (поставщик ООО «Системный интегратор», договор № 22 ГК от 16.12.2016 г.); Свободно распространяемое программное обеспечение: LibreOffice (тип лицензии - GNU LGPL v3+)</p>
--	---	---

<p>Самостоятельная работа обучающихся</p>	<p>Корпус Б1, ауд. 202 Помещение для самостоятельной работы обучающихся (электронный читальный зал)</p>	<p>Специализированная мебель; рабочие места, оснащенные компьютерной техникой с возможностью подключения к сети «Интернет» и обеспечением доступа в электронную информационно-образовательную среду КГУ; демонстрационная LCD-панель; принтеры, в т.ч. большеформатный и цветной; сканеры (форматы А2 и А4); web-камеры; микрофоны</p>	<p>Windows XP по лицензии OEM Software (поставщик ООО «Системный интегратор», договор № 22 ГК от 16.12.2016 г.); АИБС «Марк-SQL» (поставщик НПО «Информ-система», договор № 260420060420 от 26.04.2006 г.); LibreOffice (тип лицензии - <a href="http://www.gnu.org/licenses/lgpl-3.0.html">GNU LGPL v3+</a>); Google Chrome (тип лицензии – BSD); Adobe Reader Acrobat BC (тип лицензии – free)</p>
---	---	--	--